

Извещение о возможности предоставления земельного участка в аренду

10.05.2024

Администрация муниципального образования «Усть-Илимский район» в соответствии со ст. 39.18 Земельного кодекса Российской Федерации информирует о возможности предоставления в аренду земельного участка, государственная собственность на который не разграничена, площадью 575578 кв.м., для ведения сельскохозяйственной деятельности, с местоположением: Российская Федерация, Иркутская область, Усть-Илимский муниципальный район, район кадастрового квартала 38:17:060701.

Граждане, заинтересованные в предоставлении земельного участка, в соответствии с Постановлением Правительства РФ от 09.04.2022 № 629 «Об особенностях регулирования земельных отношений в Российской Федерации в 2022-2024 годах» в течение 20 (двадцати) календарных дней со дня опубликования настоящего извещения, вправе подавать заявление о намерении участвовать в аукционе на право заключения договора аренды земельного участка с 10 мая 2024 года по 29 мая 2024 года.

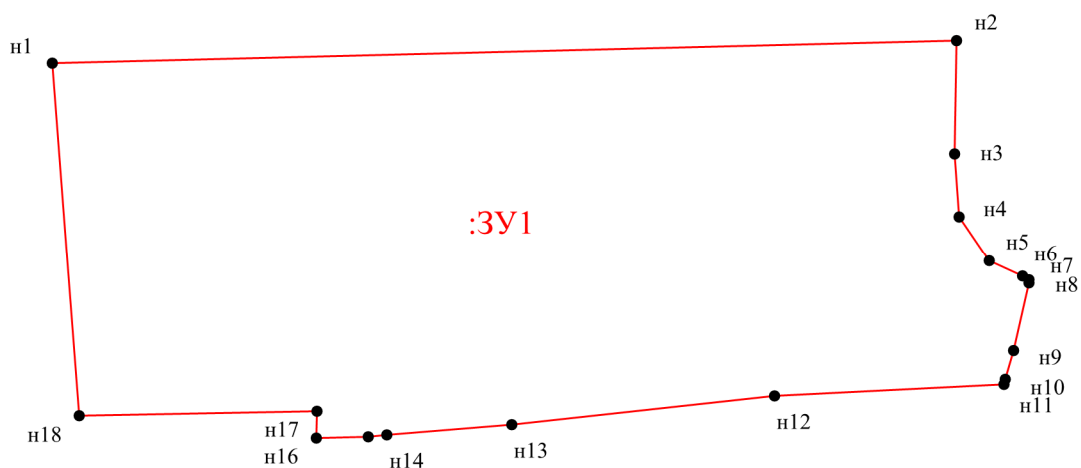
Адрес и время приема граждан для подачи заявления о предоставлении земельного участка в аренду: Комитет по управлению имуществом администрации муниципального образования «Усть-Илимский район», Иркутская область, г. Усть-Илимск, ул. Комсомольская, 9, каб. 23, с 9:00 мин. до 16:00 мин. местного времени в рабочие дни (перерыв с 13 час. 00 мин. до 14 час. 00 мин. местного времени).

Способ подачи заявления: лицо, подающее заявление, обращается лично с предъявлением документа, подтверждающего личность, а в случае обращения представителя - документ, подтверждающий полномочия представителя в соответствии с законодательством Российской Федерации.

Схема расположения земельного участка или земельных участков на кадастровом плане территории







Условный номер земельного участка 38:17:060701:3У1 (указывается в случае, если предусматривается образование двух и более земельных участков)		
Площадь земельного участка 575578 м² (указывается проектная площадь образуемого земельного участка, вычисленная с использованием технологических и программных средств, в том числе размещенных на официальном сайте федерального органа исполнительной власти, уполномоченного Правительством Российской Федерации на осуществление государственного кадастрового учета, государственной регистрации прав, ведение Единого государственного реестра недвижимости и предоставление сведений, содержащихся в Едином государственном реестре недвижимости, в информационно-телекоммуникационной сети "Интернет" (далее - официальный сайт), с округлением до 1 квадратного метра. Указанное значение площади земельного участка может быть уточнено при проведении кадастровых работ не более чем на десять процентов)		
Местоположение: Иркутская область, Усть-Илимский район, кадастровый квартал 38:17:060701		
Обозначение характерных точек границ	Система координат, м (МСК-38, зона 3) (указываются в случае подготовки схемы расположения земельного участка с использованием технологических и программных средств, в том числе размещенных на официальном сайте. Значения координат, полученные с использованием указанных технологических и программных средств, указываются с округлением до 0,01 метра)	
	X	Y
1	2	3
н1	1037457.28	3227832.36
н2	1037487.49	3229027.00
н3	1037338.36	3229024.28
н4	1037255.07	3229030.68
н5	1037196.39	3229069.99
н6	1037175.95	3229114.44
н7	1037171.50	3229122.67
н8	1037167.14	3229123.26

н9	1037077.66	3229102.73
н10	1037039.31	3229091.88
н11	1037032.54	3229089.68
н12	1037017.00	3228786.59
н13	1036978.82	3228439.18
н14	1036965.34	3228274.46
н15	1036962.61	3228249.55
н16	1036961.60	3228181.66
н17	1036997.09	3228182.38
н18	1036991.28	3227868.38
н1	1037457.28	3227832.36



Масштаб 1 : 10000

Условные обозначения:

- | | | | |
|---|---|---|--------------------------------------|
|  | - граница земельного участка | н1,н2 | - номер поворотной точки |
|  | - граница объектов недвижимости | 2536 | - наименование пункта полигонометрии |
|  | - направление от пунктов полигонометрии |  | - поворотная точка |
|  | - обозначение земельного участка |  | - пункт полигонометрии |