

Извещение о возможности предоставления земельного участка в аренду

12.04.2024

Администрация муниципального образования «Усть-Илимский район» в соответствии со ст. 39.18 Земельного кодекса Российской Федерации информирует о возможности предоставления в аренду земельного участка, государственная собственность на который не разграничена, площадью 327190 кв.м., для ведения сельскохозяйственной деятельности, с местоположением: Российская Федерация, Иркутская область, муниципальный район Усть-Илимский, Межселенные территории Усть-Илимского муниципального района, расположенные вне границ муниципальных образований Усть-Илимского муниципального района, территория Сельского хозяйства 000000, земельный участок 1.

Граждане, заинтересованные в предоставлении земельного участка, в соответствии с Постановлением Правительства РФ от 09.04.2022 № 629 «Об особенностях регулирования земельных отношений в Российской Федерации в 2022-2024 годах» в течение 20 (двадцати) календарных дней со дня опубликования настоящего извещения, вправе подавать заявление о намерении участвовать в аукционе на право заключения договора аренды земельного участка с 12 апреля 2024 года по 01 мая 2024 года.

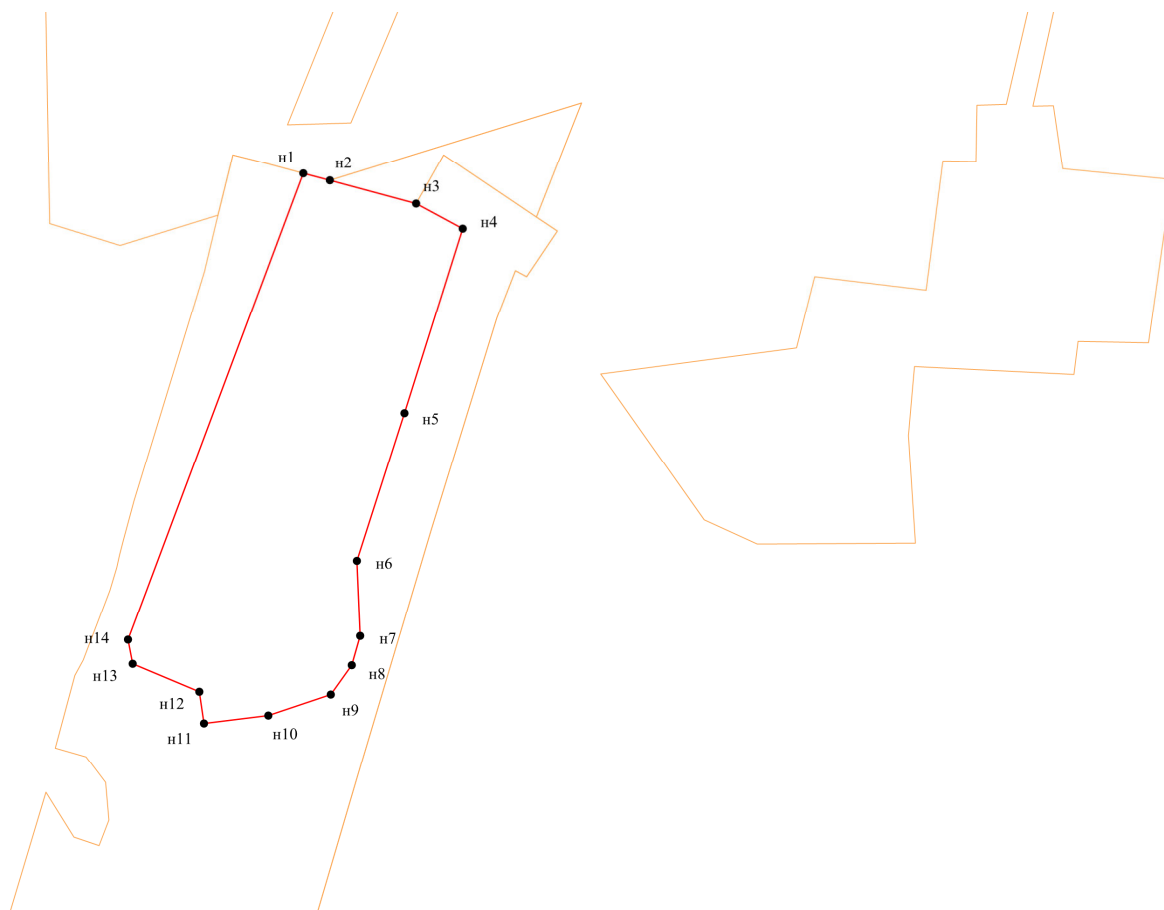
Адрес и время приема граждан для подачи заявления о предоставлении земельного участка в аренду: Комитет по управлению имуществом администрации муниципального образования «Усть-Илимский район», Иркутская область, г. Усть-Илимск, ул. Комсомольская, 9, каб. 23, с 9:00 мин. до 16:00 мин. местного времени в рабочие дни (перерыв с 13 час. 00 мин. до 14 час. 00 мин. местного времени).

Способ подачи заявления: лицо, подающее заявление, обращается лично с предъявлением документа, подтверждающего личность, а в случае обращения представителя - документ, подтверждающий полномочия представителя в соответствии с законодательством Российской Федерации.

Схема расположения земельного участка или земельных участков на кадастровом плане территории





Условный номер земельного участка <u>38:17:000000:3У1</u> (указывается в случае, если предусматривается образование двух и более земельных участков)		
Площадь земельного участка <u>327190 м²</u> (указывается проектная площадь образуемого земельного участка, вычисленная с использованием технологических и программных средств, в том числе размещенных на официальном сайте федерального органа исполнительной власти, уполномоченного Правительством Российской Федерации на осуществление государственного кадастрового учета, государственной регистрации прав, ведение Единого государственного реестра недвижимости и предоставление сведений, содержащихся в Едином государственном реестре недвижимости, в информационно-телекоммуникационной сети "Интернет" (далее - официальный сайт), с округлением до 1 квадратного метра. Указанное значение площади земельного участка может быть уточнено при проведении кадастровых работ не более чем на десять процентов)		
Местоположение: Иркутская область, Усть-Илимский район		
Обозначение характерных точек границ	Система координат, м (МСК-38, зона 3) (указываются в случае подготовки схемы расположения земельного участка с использованием технологических и программных средств, в том числе размещенных на официальном сайте. Значения координат, полученные с использованием указанных технологических и программных средств, указываются с округлением до 0,01 метра)	
	X	Y
1	2	3
н1	1033335.92	3230382.01
н2	1033323.02	3230430.46
н3	1033281.02	3230586.89
н4	1033235.16	3230671.82
н5	1032899.20	3230565.52
н6	1032630.05	3230479.21
н7	1032492.54	3230485.55

н8	1032438.91	3230469.95
н9	1032385.76	3230431.92
н10	1032348.21	3230318.31
н11	1032333.59	3230201.28
н12	1032391.12	3230192.99
н13	1032441.83	3230071.58
н14	1032485.72	3230063.78
н1	1033335.92	3230382.01



Масштаб 1 : 10000

Условные обозначения:

- | | | | |
|---|---|-------|--------------------------------------|
|  | - граница земельного участка | н1,н2 | - номер поворотной точки |
|  | - граница объектов недвижимости | 2536 | - наименование пункта полигонометрии |
|  | - направление от пунктов полигонометрии | • | - поворотная точка |
|  | - обозначение земельного участка | □ | - пункт полигонометрии |