

Сообщение о возможном установлении публичного сервитута

21.02.2025

Комитетом по управлению муниципальным имуществом Усть-Илимского муниципального округа рассматривается ходатайство Акционерного общества «Иркутская электросетевая компания» об установлении публичного сервитута в отношении части земельного участка с кадастровым номером 38:17:068101:2025, площадью 24 кв.м., части земельного участка с кадастровым номером 38:17:068101:2088, площадью 4 кв.м., и земельного участка государственная и муниципальная собственность на который не разграничена, площадью 777 кв.м., общей площадью 805 кв.м., с местоположением: Иркутская область, Усть-Илимский район, п. Невон, в районе ул. Майская, з/у 8, в целях размещения объекта электросетевого хозяйства «ВЛ-0,4 кВ п. Невон, в районе ул. Майская, з/у 8».

В соответствии со статьей 39.42 Земельного Кодекса Российской Федерации, заинтересованные лица могут ознакомиться с поступившим ходатайством об установлении публичного сервитута и прилагаемым к нему описанием местоположения границ публичного сервитута, подать заявления об учете прав (обременений прав) с приложением копий документов, подтверждающих эти права (обременения прав), на земельные участки в течение 30 (тридцати) дней со дня опубликования настоящего сообщения по адресу: Иркутская область, г. Усть-Илимск, ул. Комсомольская, 9, кабинет 23, график работы: понедельник-пятница с 9.00 — 13.00, с 14.00 - 17.00, суббота, воскресенье – выходные дни, телефон для справок 8 (39535) 7-51-62.

Сообщение о поступившем ходатайстве об установлении публичного сервитута и прилагаемой к нему схемы границ публичного сервитута размещено на интернет-сайте Усть-Илимского муниципального округа (<https://uiraiou.ru/>), а также на сайте «Официальный интернет-портал правовой информации муниципального образования «Усть-Илимский район» www.уй-район.рф.

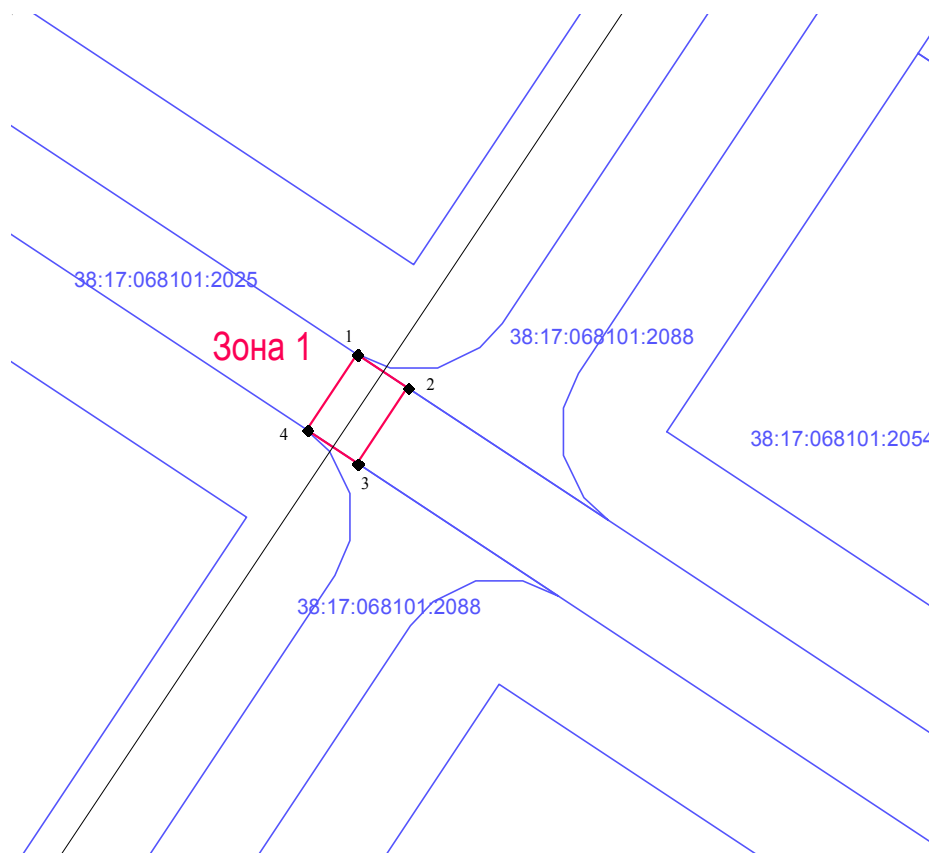
Графическое описание границ публичного сервитута

Местоположение публичного сервитута:	Иркутская область, Усть-Илимский район, п. Невон, в районе ул. Майская, з/у 8
Кадастровый номер земельного участка, в отношении которого испрашивается публичный сервитут:	38:17:068101:2025
Цель:	«ВЛ-0,4 кВ п. Невон, в районе ул. Майская, з/у 8»
Испрашиваемый срок публичного сервитута:	49 лет
Площадь земельного участка:	24 кв.м.

Перечень характерных точек	Координаты в МСК-38, м.		Средняя квадратичная погрешность положения характерных точек (M _t), м.	Метод определения координат характерных точек
	X	Y		
1	2	3	6	7
1	1025143.49	3230957.20	0.10	Картометрический метод

2	1025141.29	3230960.52	0.10	Картометрический метод
3	1025136.29	3230957.21	0.10	Картометрический метод
4	1025138.50	3230953.89	0.10	Картометрический метод
1	1025143.49	3230957.20	0.10	Картометрический метод

Схема расположения границ публичного сервитута



Масштаб 1:500

Условные обозначения:

- проектная граница публичного сервитута
- граница земельного участка которые внесены ЕГРН
- ¹ - номер характерной точки публичного сервитута

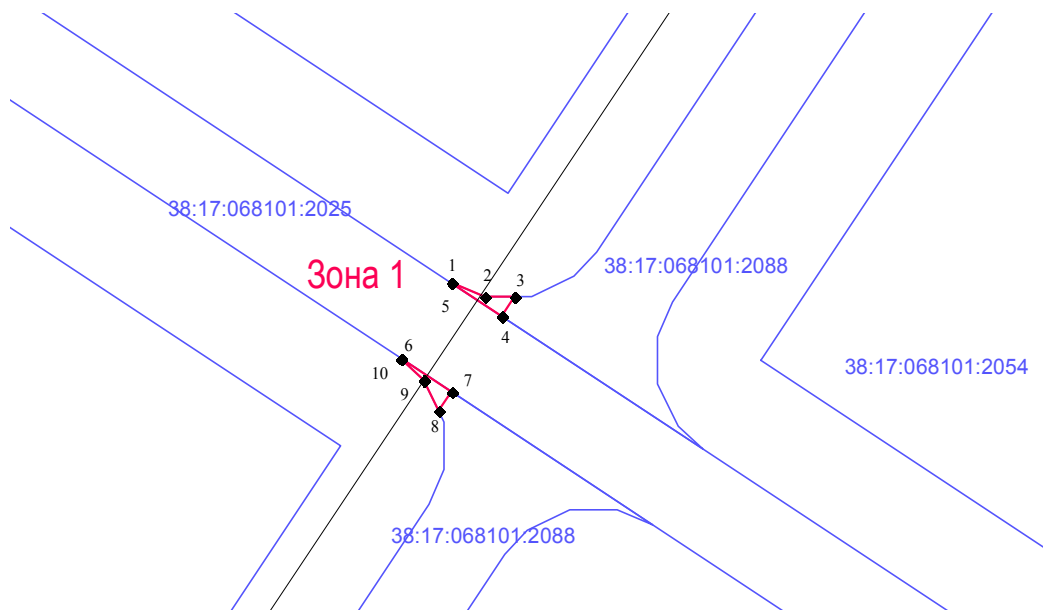
38:34:068101:2025- кадастровый номер земельного участка состоящего в ЕГРН

Графическое описание границ публичного сервитута

Местоположение публичного сервитута:	Иркутская область, Усть-Илимский район, п. Невон, в районе ул. Майская, з/у 8
Кадастровый номер земельного участка, в отношении которого испрашивается публичный сервитут:	38:17:068101:2088
Цель:	«ВЛ-0,4 кВ п. Невон, в районе ул. Майская, з/у 8»
Испрашиваемый срок публичного сервитута:	49 лет
Площадь земельного участка:	4 кв.м.

Перечень характерных точек	Координаты в МСК-38, м.		Средняя квадратичная погрешность положения характерных точек (Mt), м.	Метод определения координат характерных точек
	X	Y		
1	2	3	6	7
1	1025143.50	3230957.21	0.10	Картометрический метод
2	1025142.58	3230959.39	0.10	Картометрический метод
3	1025142.58	3230961.37	0.10	Картометрический метод
4	1025141.29	3230960.52	0.10	Картометрический метод
5	1025143.49	3230957.20	0.10	Картометрический метод
1	1025143.50	3230957.21	0.10	Картометрический метод
6	1025138.50	3230953.89	0.10	Картометрический метод
7	1025136.29	3230957.21	0.10	Картометрический метод
8	1025135.03	3230956.38	0.10	Картометрический метод
9	1025137.08	3230955.38	0.10	Картометрический метод
10	1025138.47	3230953.87	0.10	Картометрический метод
6	1025138.50	3230953.89	0.10	Картометрический метод

Схема расположения границ публичного сервитута



Масштаб 1:500

Условные обозначения:

- проектная граница публичного сервитута

- граница земельного участка которые внесены ЕГРН

●¹ - номер характерной точки публичного сервитута

38:34:068101:2088- кадастровый номер земельного участка состоящего в ЕГРН

ОПИСАНИЕ МЕСТОПОЛОЖЕНИЯ ГРАНИЦ

публичного сервитута в целях размещения объектов электросетевого хозяйства - ВЛ-0,4 кВ п. Невон, в районе ул. Майская, з/у 8




План границ объекта работ



Масштаб 1:2000



Зона 1

Условные обозначения:	
	- граница публичного сервитута;
	- ВЛ-0,4 кВ;
	- поворотная точка зоны и ее номер.



Подпись _____ Дата: 12.02.2025 г.
Место для оттиска печати лица, составившего описание границ объекта