

**Сообщение**  
**о возможном установлении публичного сервитута в отношении части земельного участка с кадастровым номером 38:17:000000:1781, и земель, государственная собственность на которые не разграничена**

06.04.2022

В соответствии со статьей 39.42 Земельного Кодекса российской Федерации, Администрацией муниципального образования «Усть-Илимский район» рассматривается ходатайство Открытого акционерного общества «Иркутская электросетевая компания» об установлении публичного сервитута в целях размещения объекта электросетевого хозяйства «ВЛ-0,4 кВ ТП 10, линией электропередач от ТП-10», в отношении части земельного участка с кадастровым номером 38:17:000000:1781 и земель, государственная и (или) муниципальная собственность на которые не разграничена общей площадью 37 кв.м. расположенных: Иркутская область, Усть-Илимский район, п. Эдучанка.

Заинтересованные лица могут ознакомиться с поступившим ходатайством об установлении публичного сервитута и прилагаемым к нему описанием местоположения границ публичного сервитута, подать заявления об учете прав (обременений прав) с приложением копий документов, подтверждающих эти права (обременения прав), на земельные участки в течение 30 (тридцати) дней со дня опубликования настоящего сообщения по адресу: Иркутская область, г. Усть-Илимск, ул. Комсомольская, 11, кабинет 19, график работы: понедельник-пятница с 9.00-17.00, суббота, воскресенье – выходные дни, телефон для справок 8(39535)7-16-70.

Сообщение о поступившем ходатайстве об установлении публичного сервитута и прилагаемой к нему схемы границ публичного сервитута размещено на интернет-сайте муниципального образования «Усть-Илимский район» ([uiraion.mo38.ru](http://uiraion.mo38.ru)), в сетевом издании «Официальный интернет-портал правовой информации муниципального образования «Усть-Илимский район» [www.уй-район.рф](http://www.уй-район.рф), а также в газете «Вестник Эдучанского муниципального образования».

## СХЕМА РАСПОЛОЖЕНИЯ ГРАНИЦ ПУБЛИЧНОГО СЕРВИТУТА

Площадь испрашиваемого публичного сервитута 37 кв. м, в том числе:		
Площадь испрашиваемого публичного сервитута на не разграниченных землях - 27 кв. м;		
Площадь испрашиваемого публичного сервитута на земельном участке 38:17:000000:1781 -1 0 кв.м.		
Обозначение характерных точек границ	Координаты, м	
	X	Y
1	2	3
:ЗУ1(1)	-	-
н1	949774.65	3195852.37
н2	949774.01	3195853.15
н3	949773.24	3195852.51
н4	949773.87	3195851.74
н1	949774.65	3195852.37
:ЗУ1(2)	-	-
н5	949877.56	3195897.51
н6	949876.89	3195898.26
н7	949876.15	3195897.60
н8	949876.81	3195896.85
н5	949877.56	3195897.51
:ЗУ1(3)	-	-
н9	949908.85	3195914.05
н10	949908.39	3195914.94
н11	949907.50	3195914.48
н12	949907.96	3195913.59
н9	949908.85	3195914.05
:ЗУ1(4)	-	-
н13	949939.18	3195928.76
н14	949938.74	3195929.66
н15	949937.84	3195929.22
н16	949938.28	3195928.32
н13	949939.18	3195928.76
:ЗУ1(5)	-	-
н17	949970.08	3195943.93
н18	949969.64	3195944.83
н19	949968.74	3195944.40
н20	949969.18	3195943.50
н17	949970.08	3195943.93
:ЗУ1(6)	-	-
н21	949999.99	3195958.37
н22	949999.55	3195959.27
н23	949998.65	3195958.83
н24	949999.09	3195957.93
н21	949999.99	3195958.37
:ЗУ1(7)	-	-
н25	950033.23	3195974.75
н26	950033.81	3195975.57
н27	950032.99	3195976.15
н28	950032.41	3195975.33

н25	950033.23	3195974.75
:3У1(8)	–	–
н29	950093.86	3196105.67
н30	950093.75	3196106.66
н31	950092.76	3196106.56
н32	950092.86	3196105.56
н29	950093.86	3196105.67
:3У1(9)	–	–
н33	950126.90	3196109.19
н34	950126.78	3196110.19
н35	950125.79	3196110.07
н36	950125.90	3196109.08
н33	950126.90	3196109.19
:3У1(10)	–	–
н37	950140.40	3196110.91
н38	950140.31	3196111.91
н39	950139.31	3196111.82
н40	950139.40	3196110.82
н37	950140.40	3196110.91
:3У1(11)	–	–
н41	950059.63	3196098.02
н42	950059.41	3196102.99
н43	950058.42	3196102.95
н44	950058.63	3196097.98
н41	950059.63	3196098.02
:3У1(12)	–	–
н45	950222.55	3196109.92
н46	950221.75	3196110.52
н47	950223.55	3196112.91
н48	950224.36	3196112.34
н45	950222.55	3196109.92
:3У1(13)	–	–
н49	950195.40	3196110.38
н50	950195.65	3196115.13
н51	950194.65	3196115.18
н52	950194.40	3196110.43
н49	950195.40	3196110.38
:3У1(14)	–	–
н53	950270.52	3196112.71
н54	950270.52	3196113.71
н55	950267.29	3196113.70
н56	950267.30	3196112.70
н53	950270.52	3196112.71
:3У1(15)	–	–
н57	950066.87	3195992.02
н58	950066.46	3195992.94
н59	950062.04	3195990.99
н60	950062.44	3195990.07
н57	950066.87	3195992.02
:3У1(16)	–	–
н61	950225.25	3196113.51
н62	950225.95	3196114.43

н63	950225.16	3196115.03
н64	950224.47	3196114.11
н61	950225.25	3196113.51
:ЗУ1(17)	–	–
н65	950163.32	3196108.29
н66	950162.45	3196113.43
н67	950160.22	3196111.69
н68	950160.27	3196111.62
н69	950161.82	3196111.98
н70	950162.03	3196110.97
н71	950162.52	3196108.16
н65	950163.32	3196108.29
:ЗУ1(18)	–	–
н72	949737.50	3195869.75
н73	949737.07	3195870.65
н74	949736.63	3195870.44
н75	949737.06	3195869.54
н72	949737.50	3195869.75
Система координат МСК-38, зона 3		

Площадь, кв.м.	Цель установления публичного сервитута
37	Для эксплуатации линейного объекта " ВЛ-0,4 кВ ТП 10, линия электропередач от ТП-10"






Масштаб 1:5 000

- граница публичного сервитута
- линия электропередач «ВЛ 0,4 кВ ТП 10, линия электропередач, от ТП 10»
- граница земельного участка, сведения о которой внесена в ЕГРН
- :ЗУ1(1)** -- обозначение земельного участка



Масштаб 1:1 500

-  -- граница публичного сервитута
-  -- линия электропередач «ВЛ 0,4 кВ ТП 10, линия электропередач, от ТП 10»
-  -- граница земельного участка, сведения о которой внесена в ЕГРН

**38:17:090301** – номер кадастрового квартала

**:ЗУ1(1)** -- обозначение земельного участка

- н1 -- обозначение характерных точек публичного сервитута



Масштаб 1:1 500



-- граница публичного сервитута



-- линия электропередач «ВЛ 0,4 кВ ТП 10, линия электропередач, от ТП 10»



-- граница земельного участка, сведения о которой внесена в ЕГРН

**38:17:090301** – номер кадастрового квартала

**:ЗУ1(1)** -- обозначение земельного участка

- н1 -- обозначение характерных точек публичного сервитута



**Масштаб 1:1 500**

- граница публичного сервитута
- линия электропередач «ВЛ 0,4 кВ ТП 10, линия электропередач, от ТП 10»
- граница земельного участка, сведения о которой внесена в ЕГРН

38:17:000000:1781 – кадастровый номер земельного участка

**38:17:090107** – номер кадастрового квартала

**:ЗУ1(1)** -- обозначение земельного участка

- н1 -- обозначение характерных точек публичного сервитута





**Масштаб 1:1 500**



-- граница публичного сервитута



-- линия электропередач «ВЛ 0,4 кВ ТП 10, линия электропередач, от ТП 10»



-- граница земельного участка, сведения о которой внесена в ЕГРН

38:17:000000:1781– кадастровый номер земельного участка




**38:17:090107** – номер кадастрового квартала

**:ЗУ1(1)** -- обозначение земельного участка

- н1 -- обозначение характерных точек публичного сервитута



Масштаб 1:1 500

-  -- граница публичного сервитута
-  -- линия электропередач «ВЛ 0,4 кВ ТП 10, линия электропередач, от ТП 10»
-  -- граница земельного участка, сведения о которой внесена в ЕГРН

**38:17:090106** – номер кадастрового квартала  
**:ЗУ1(1)** -- обозначение земельного участка  
• **n1** -- обозначение характерных точек публичного сервитута