

**Сообщение
о возможном установлении публичного сервитута**

22.05.2025

Комитетом по управлению муниципальным имуществом Усть-Илимского муниципального округа рассматривается ходатайство Акционерного общества «Братская электросетевая компания» об установлении публичного сервитута в отношении части земельного участка с кадастровым номером 38:17:010111:567, площадью 81 кв.м., части земельного участка с кадастровым номером 38:17:010111:570, площадью 5 кв.м., части земельного участка с кадастровым номером 38:17:010111:955, площадью 110 кв.м., части земельного участка с кадастровым номером 38:17:000000:1809, площадью 294 кв.м., части земельного участка с кадастровым номером 38:17:010111:14, площадью 71 кв.м., части земельного участка с кадастровым номером 38:17:000000:1848, площадью 85 кв.м., части земельного участка с кадастровым номером 38:17:000000:1819, площадью 207 кв.м., части земельного участка с кадастровым номером 38:17:000000:2524, площадью 2 кв.м., части земельного участка с кадастровым номером 38:17:010116:46, площадью 2 кв.м., части земельного участка с кадастровым номером 38:17:010116:39, площадью 13 кв.м., части земельного участка с кадастровым номером 38:17:010116:954, площадью 33 кв.м., части земельного участка с кадастровым номером 38:17:010116:955, площадью 9 кв.м., части земельного участка с кадастровым номером 38:17:010116:953, площадью 11 кв.м., части земельного участка с кадастровым номером 38:17:010116:508, площадью 597 кв.м., части земельного участка с кадастровым номером 38:17:010115:423, площадью 446 кв.м., части земельного участка с кадастровым номером 38:17:010111:15, площадью 4 кв.м., и земельного участка, государственная собственность на который не разграничена, площадью 2217 кв.м., общей площадью 4187 кв.м., с местоположением: Российская Федерация, Иркутская область, Усть-Илимский район, р.п. Железнодорожный, микрорайон Вокзальный, в целях размещения (строительства) сооружения ВЛИ-0,4 кВ от ТП № 35, ТП 10/0,4 кВ № 35.

В соответствии со статьей 39.42 Земельного Кодекса Российской Федерации, заинтересованные лица могут ознакомиться с поступившим ходатайством об установлении публичного сервитута и прилагаемым к нему описанием местоположения границ публичного сервитута, подать заявления об учете прав (обременений прав) с приложением копий документов, подтверждающих эти права (обременения прав), на земельные участки в течение 15 (пятнадцати) дней со дня опубликования настоящего сообщения по адресу: Иркутская область, г. Усть-Илимск, ул. Комсомольская, 9, кабинет 23, график работы: понедельник-пятница с 9.00 — 13.00, с 14.00 - 17.00, суббота, воскресенье – выходные дни, телефон для справок 8 (39535) 7-51-62.

Сообщение о поступившем ходатайстве об установлении публичного сервитута и прилагаемая к нему схема границ публичного сервитута размещено на официальном сайте Администрации Усть-Илимского муниципального округа в информационно-телекоммуникационной сети «Интернет», а также на официальном интернет-портале правовой информации муниципального образования «Усть-Илимский район» www.уй-район.рф.

СХЕМА РАСПОЛОЖЕНИЯ ГРАНИЦ ПУБЛИЧНОГО СЕРВИТУТА

Система координат МСК -38, зона 3		
Метод определения координат - картометрический		
Цель установления публичного сервитута: для размещения (строительства) сооружения ВЛИ-0,4 кВ от ТП № 35, ТП 10/0,4 кВ № 35 с местоположением: Российская Федерация, Иркутская область, Усть-Илимский район, р.п. Железнодорожный, микрорайон Вокзальный		
Площадь устанавливаемого публичного сервитута – 4187 кв.м, в том числе:		
Публичный сервитут испрашивается на землях, собственность на которые не разграничена – 2217 кв.м.		
Публичный сервитут испрашивается на земельном участке с кадастровым номером 38:17:010111:567:зу1, площадью 81 кв.м		
Публичный сервитут испрашивается на земельном участке с кадастровым номером 38:17:010111:570:зу2, площадью 5 кв.м		
Публичный сервитут испрашивается на земельном участке с кадастровым номером 38:17:010111:955:зу3, площадью 110 кв.м		
Публичный сервитут испрашивается на земельном участке с кадастровым номером 38:17:000000:1809:зу4, площадью 294 кв.м		
Публичный сервитут испрашивается на земельном участке с кадастровым номером 38:17:010111:14:зу5, площадью 71 кв.м		
Публичный сервитут испрашивается на земельном участке с кадастровым номером 38:17:000000:1848:зу6, площадью 85 кв.м		
Публичный сервитут испрашивается на земельном участке с кадастровым номером 38:17:000000:1819:зу7, площадью 207 кв.м		
Публичный сервитут испрашивается на земельном участке с кадастровым номером 38:17:000000:2524:зу8, площадью 2 кв.м		
Публичный сервитут испрашивается на земельном участке с кадастровым номером 38:17:010116:46:зу9, площадью 2 кв.м		
Публичный сервитут испрашивается на земельном участке с кадастровым номером 38:17:010116:39:зу10, площадью 13 кв.м		
Публичный сервитут испрашивается на земельном участке с кадастровым номером 38:17:010116:954:зу11, площадью 33 кв.м		
Публичный сервитут испрашивается на земельном участке с кадастровым номером 38:17:010116:955:зу12, площадью 9 кв.м		
Публичный сервитут испрашивается на земельном участке с кадастровым номером 38:17:010116:953:зу13, площадью 11 кв.м		
Публичный сервитут испрашивается на земельном участке с кадастровым номером 38:17:010116:508:зу14, площадью 597 кв.м		
Публичный сервитут испрашивается на земельном участке с кадастровым номером 38:17:010115:423:зу15, площадью 446 кв.м		
Публичный сервитут испрашивается на земельном участке с кадастровым номером 38:17:010111:15:зу16, площадью 4 кв.м		
Обозначение характерных точек	Координаты, м	
	X	Y

границ		
1	1010008,50	3234809,50
2	1009998,70	3234808,53
3	1009999,25	3234802,94
4	1009981,64	3234779,84
5	1009942,74	3234764,11
6	1009932,40	3234791,82
7	1009927,31	3234856,76
8	1009914,96	3234873,41
9	1009913,14	3234898,59
10	1009873,37	3234898,29
11	1009840,43	3234953,17
12	1009837,00	3234951,11
13	1009871,10	3234894,27
14	1009909,44	3234894,53
15	1009911,05	3234871,95
16	1009923,41	3234855,28
17	1009925,81	3234824,70
18	1009908,40	3234831,33
19	1009906,97	3234827,59
20	1009926,16	3234820,28
21	1009928,28	3234793,24
22	1009919,46	3234792,08
23	1009919,98	3234788,11
24	1009929,10	3234789,32
25	1009938,95	3234762,84
26	1009921,58	3234758,12
27	1009922,63	3234754,26
28	1009942,34	3234759,63
29	1009984,11	3234776,52
30	1009997,69	3234794,32
31	1010022,29	3234743,65
32	1010019,17	3234715,49
33	1009988,34	3234702,40
34	1009990,09	3234677,54
35	1009948,87	3234672,43
36	1009951,78	3234690,25
37	1009947,83	3234690,90
38	1009944,75	3234672,07
39	1009890,01	3234670,50
40	1009863,53	3234667,02
41	1009858,26	3234680,48
42	1009854,53	3234679,02
43	1009860,96	3234662,64
44	1009890,23	3234666,50
45	1009946,71	3234668,13
46	1009989,61	3234673,45
47	1009986,32	3234659,49
48	1009990,21	3234658,57
49	1009994,23	3234675,61
50	1009992,54	3234699,82
51	1010022,88	3234712,74

52	1010025,81	3234739,10
53	1010035,92	3234726,88
54	1010128,79	3234740,20
55	1010160,94	3234576,87
56	1010131,22	3234565,58
57	1010132,64	3234561,84
58	1010165,53	3234574,38
59	1010131,99	3234744,70
60	1010100,37	3234740,16
61	1010084,78	3234752,88
62	1010082,25	3234749,78
63	1010094,99	3234739,39
64	1010037,58	3234731,16
65	1010026,09	3234745,03
66	1010000,85	3234796,98
67	1010002,52	3234800,69
68	1010009,30	3234801,35
1	1010008,50	3234809,50

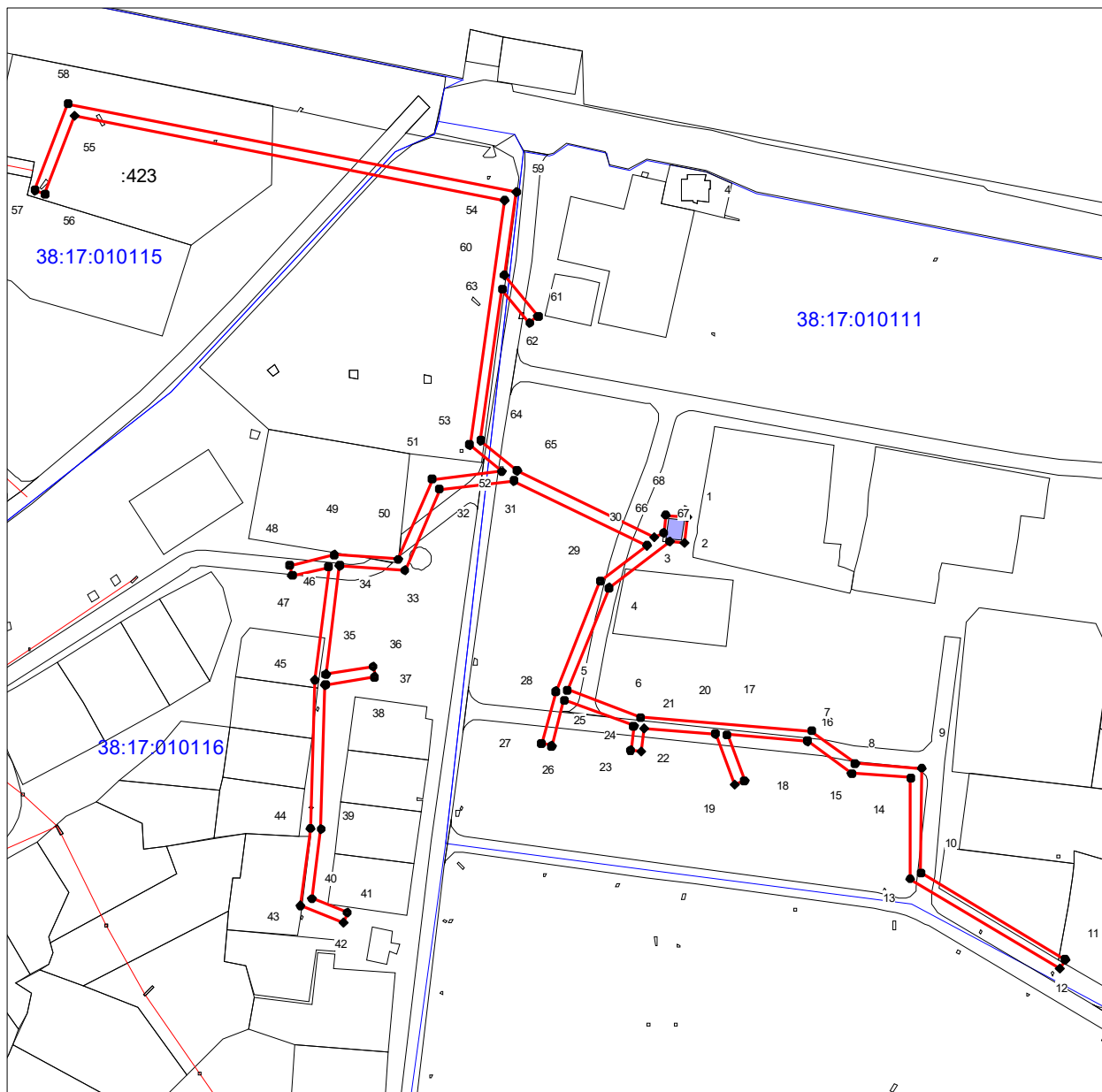
СХЕМА РАСПОЛОЖЕНИЯ ГРАНИЦ
ПУБЛИЧНОГО СЕРВИТУТА

Наименование объекта: Сооружение ВЛИ-0,4 кВ от ТП № 35, ТП 10/0,4 кВ № 35







Местоположение объекта: Иркутская область, Усть-Илимский район, р.п. Железнодорожный,
микрорайон Вокзальный

Площадь публичного сервитута - 4187 кв.м.

Масштаб 1:2000



Условные обозначения:

-  - граница публичного сервитута
-  1 - характерная точка публичного сервитута
-  - граница земельного участка, состоящего в ЕГРН
-  - кадастровый номер земельного участка, состоящего в ЕГРН
-  38:17:010111 - номер кадастрового квартала
-  - граница кадастрового квартала