

Извещение о возможности предоставления земельного участка в аренду

22.03.2024

Администрация муниципального образования «Усть-Илимский район» в соответствии со ст. 39.18 Земельного кодекса Российской Федерации информирует о возможности предоставления в аренду земельного участка, государственная собственность на который не разграничена, площадью 468077 кв.м., для ведения сельскохозяйственной деятельности, с местоположением: Иркутская область, Усть-Илимский район, 5-й км грузо-сборочной магистрали Усть-Илимского ЛПК.

Граждане, заинтересованные в предоставлении земельного участка, в соответствии с Постановлением Правительства РФ от 09.04.2022 № 629 «Об особенностях регулирования земельных отношений в Российской Федерации в 2022-2024 годах» в течение 20 (двадцати) календарных дней со дня опубликования настоящего извещения, вправе подавать заявление о намерении участвовать в аукционе на право заключения договора аренды земельного участка с 22 марта 2024 года по 10 апреля 2024 года.

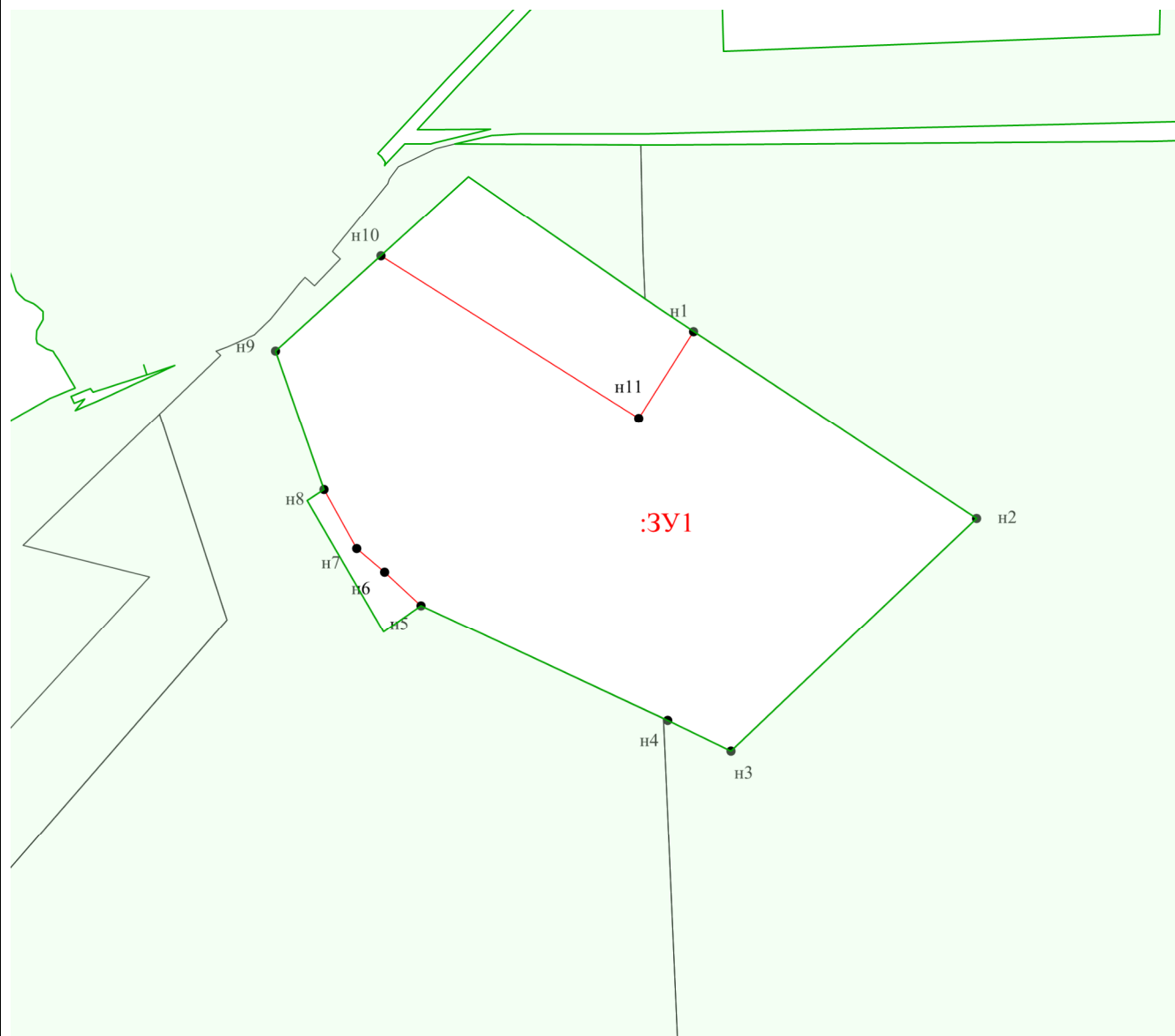
Адрес и время приема граждан для подачи заявления о предоставлении земельного участка в аренду: Комитет по управлению имуществом администрации муниципального образования «Усть-Илимский район», Иркутская область, г. Усть-Илимск, ул. Комсомольская, 9, каб. 23, с 9:00 мин. до 16:00 мин. местного времени в рабочие дни (перерыв с 13 час. 00 мин. до 14 час. 00 мин. местного времени).

Способ подачи заявления: лицо, подающее заявление, обращается лично с предъявлением документа, подтверждающего личность, а в случае обращения представителя - документ, подтверждающий полномочия представителя в соответствии с законодательством Российской Федерации.

Схема расположения земельного участка или земельных участков на кадастровом плане территории





Условный номер земельного участка <u>38:17:016001:3У1</u> (указывается в случае, если предусматривается образование двух и более земельных участков)		
Площадь земельного участка <u>468077 м²</u> (указывается проектная площадь образуемого земельного участка, вычисленная с использованием технологических и программных средств, в том числе размещенных на официальном сайте федерального органа исполнительной власти, уполномоченного Правительством Российской Федерации на осуществление государственного кадастрового учета, государственной регистрации прав, ведение Единого государственного реестра недвижимости и предоставление сведений, содержащихся в Едином государственном реестре недвижимости, в информационно-телекоммуникационной сети "Интернет" (далее - официальный сайт), с округлением до 1 квадратного метра. Указанное значение площади земельного участка может быть уточнено при проведении кадастровых работ не более чем на десять процентов)		
Местоположение: Иркутская область, Усть-Илимский район, 5-й км грузо-сборочной магистрали Усть-Илимского ЛПК		
Обозначение характерных точек границ	Система координат, м (МСК-38, зона 3) (указываются в случае подготовки схемы расположения земельного участка с использованием технологических и программных средств, в том числе размещенных на официальном сайте. Значения координат, полученные с использованием указанных технологических и программных средств, указываются с округлением до 0,01 метра)	
	X	Y
1	2	3
н1	1026202.15	3242392.57
н2	1025900.19	3242847.47
н3	1025526.38	3242452.74
н4	1025575.19	3242351.25
н5	1025759.80	3241954.81
н6	1025813.92	3241896.40
н7	1025852.12	3241851.77

н8	1025946.90	3241798.76
н9	1026170.18	3241721.01
н10	1026324.01	3241890.73
н11	1026062.33	3242304.95
н1	1026202.15	3242392.57



Масштаб 1 : 10000

Условные обозначения:

- | | | | |
|---|---|-------|--------------------------------------|
|  | - граница земельного участка | н1,н2 | - номер поворотной точки |
|  | - граница объектов недвижимости | 2536 | - наименование пункта полигонометрии |
|  | - направление от пунктов полигонометрии | • | - поворотная точка |
|  | - обозначение земельного участка | □ | - пункт полигонометрии |